

## ALLERTA di PROTEZIONE CIVILE n° 2026.60 del 24/06/2026 ore 13.09 Rischio IDRO-METEO

### ALLERTA GIALLA RISCHIO TEMPORALI

#### SINTESI METEOROLOGICA – LIVELLI DI CRITICITA' E DI ALLERTA – FASI OPERATIVE MINIME

Per la restante parte della giornata di **oggi 24/06** persisterà un'area di alta pressione di matrice africana su gran parte d'Europa. Sulla Lombardia **sono previste precipitazioni a ridosso dei rilievi, a prevalente carattere di rovescio e locale temporale, possibili a interessare anche la Pianura, in particolare alte Pianure**. Non sono esclusi, seppur con minore probabilità, fenomeni a carattere di rovescio o temporale anche di forte intensità sul resto del territorio regionale. Venti in pianura deboli orientali; in montagna sotto i 1500 metri a regime di brezza, settentrionale in quota.

Per la giornata di domani 25/06 si prevede il consolidamento del promontorio di matrice africana su gran parte dell'Europa, spostando gradualmente il suo centro dalla Francia all'Europa centrale. Sono attese precipitazioni residue nella notte, quindi nella seconda parte della giornata a ridosso dei rilievi, in possibile sconfinamento alla Pianura con prevalente carattere di rovescio e locale temporale. Non sono esclusi, seppur con minore probabilità, fenomeni a carattere di rovescio o temporale anche di forte intensità sul resto del territorio regionale. Venti deboli orientali in Pianura; nel pomeriggio, su parte della Pianura centrale e occidentale, tendenti a disporsi dai quadranti meridionali con locali rinforzi. In montagna, sotto i 1500 metri, venti a prevalente regime di brezza; nord-orientali alle quote superiori.

Il Centro Funzionale nella mattinata di domani 25/06 analizzerà i nuovi scenari previsionali a disposizione e rivaluterà i codici colore di allerta validi dalla seconda parte della giornata.

Zone omogenee di allertamento		Scenari di rischio	Decorrenza della criticità		Livelli di criticità / allerta previsti		Fase operativa minima
Codice	Denominazione		Data inizio	Data fine			
IM-01 (SO)	Valchiavenna	Idrogeologico	24/06/26 14:00	Prossimo aggiornamento	Verde Assente		-
		Idraulico	24/06/26 14:00	Prossimo aggiornamento	Verde Assente		-
		Temporali	24/06/26 14:00	Prossimo aggiornamento	Verde Assente		-
		Vento forte	24/06/26 14:00	Prossimo aggiornamento	Verde Assente		-
IM-02 (SO)	Media-Bassa Valtellina	Idrogeologico	24/06/26 14:00	Prossimo aggiornamento	Verde Assente		-
		Idraulico	24/06/26 14:00	Prossimo aggiornamento	Verde Assente		-
		Temporali	24/06/26 14:00	Prossimo aggiornamento	Verde Assente		-
		Vento forte	24/06/26 14:00	Prossimo aggiornamento	Verde Assente		-
IM-03 (SO)	Alta Valtellina	Idrogeologico	24/06/26 14:00	Prossimo aggiornamento	Verde Assente		-
		Idraulico	24/06/26 14:00	Prossimo aggiornamento	Verde Assente		-
		Temporali	24/06/26 14:00	Prossimo aggiornamento	Verde Assente		-
		Vento forte	24/06/26 14:00	Prossimo aggiornamento	Verde Assente		-

Zone omogenee di allertamento		Scenari di rischio	Decorrenza della criticità		Livelli di criticità / allerta previsti		Fase operativa minima
Codice	Denominazione		Data inizio	Data fine			
IM-04 (VA)	Laghi e Prealpi Varesine	Idrogeologico	24/06/26 14:00	Prossimo aggiornamento	Verde Assente		-
		Idraulico	24/06/26 14:00	Prossimo aggiornamento	Verde Assente		-
		Temporali	24/06/26 14:00	Prossimo aggiornamento	Verde Assente		-
		Vento forte	24/06/26 14:00	Prossimo aggiornamento	Verde Assente		-
IM-05 (CO, LC)	Lario e Prealpi Occidentali	Idrogeologico	24/06/26 14:00	Prossimo aggiornamento	Verde Assente		-
		Idraulico	24/06/26 14:00	Prossimo aggiornamento	Verde Assente		-
		Temporali	24/06/26 15:00	25/06/26 00:00	Giallo Ordinaria		Attenzione
		Vento forte	24/06/26 14:00	Prossimo aggiornamento	Verde Assente		-
IM-06 (BG)	Orobie Bergamasche	Idrogeologico	24/06/26 14:00	Prossimo aggiornamento	Verde Assente		-
		Idraulico	24/06/26 14:00	Prossimo aggiornamento	Verde Assente		-
		Temporali	24/06/26 15:00	25/06/26 00:00	Giallo Ordinaria		Attenzione
		Vento forte	24/06/26 14:00	Prossimo aggiornamento	Verde Assente		-
IM-07 (BG, BS)	Valcamonica	Idrogeologico	24/06/26 14:00	Prossimo aggiornamento	Verde Assente		-
		Idraulico	24/06/26 14:00	Prossimo aggiornamento	Verde Assente		-
		Temporali	24/06/26 15:00	25/06/26 00:00	Giallo Ordinaria		Attenzione
		Vento forte	24/06/26 14:00	Prossimo aggiornamento	Verde Assente		-
IM-08 (BG, BS)	Laghi e Prealpi Orientali	Idrogeologico	24/06/26 14:00	Prossimo aggiornamento	Verde Assente		-
		Idraulico	24/06/26 14:00	Prossimo aggiornamento	Verde Assente		-
		Temporali	24/06/26 15:00	25/06/26 00:00	Giallo Ordinaria		Attenzione
		Vento forte	24/06/26 14:00	Prossimo aggiornamento	Verde Assente		-
IM-09 (MI, VA, MB, CO, LC)	Nodo Idraulico di Milano	Idrogeologico	24/06/26 14:00	Prossimo aggiornamento	Verde Assente		-
		Idraulico	24/06/26 14:00	Prossimo aggiornamento	Verde Assente		-
		Temporali	24/06/26 15:00	25/06/26 00:00	Giallo Ordinaria		Attenzione
		Vento forte	24/06/26 14:00	Prossimo aggiornamento	Verde Assente		-

Zone omogenee di allertamento		Scenari di rischio	Decorrenza della criticità		Livelli di criticità / allerta previsti		Fase operativa minima
Codice	Denominazione		Data inizio	Data fine			
IM-10 (CR, MI, MB, LO, BG, LC)	Pianura Centrale	Idrogeologico	24/06/26 14:00	Prossimo aggiornamento	Verde Assente		-
		Idraulico	24/06/26 14:00	Prossimo aggiornamento	Verde Assente		-
		Temporali	24/06/26 14:00	Prossimo aggiornamento	Verde Assente		-
		Vento forte	24/06/26 14:00	Prossimo aggiornamento	Verde Assente		-
IM-11 (CR, MN, BG, BS)	Alta Pianura Orientale	Idrogeologico	24/06/26 14:00	Prossimo aggiornamento	Verde Assente		-
		Idraulico	24/06/26 14:00	Prossimo aggiornamento	Verde Assente		-
		Temporali	24/06/26 14:00	Prossimo aggiornamento	Verde Assente		-
		Vento forte	24/06/26 14:00	Prossimo aggiornamento	Verde Assente		-
IM-12 (PV, MI)	Bassa Pianura Occidentale	Idrogeologico	24/06/26 14:00	Prossimo aggiornamento	Verde Assente		-
		Idraulico	24/06/26 14:00	Prossimo aggiornamento	Verde Assente		-
		Temporali	24/06/26 14:00	Prossimo aggiornamento	Verde Assente		-
		Vento forte	24/06/26 14:00	Prossimo aggiornamento	Verde Assente		-
IM-13 (PV, CR, MI, LO)	Bassa Pianura Centro- Occidentale	Idrogeologico	24/06/26 14:00	Prossimo aggiornamento	Verde Assente		-
		Idraulico	24/06/26 14:00	Prossimo aggiornamento	Verde Assente		-
		Temporali	24/06/26 14:00	Prossimo aggiornamento	Verde Assente		-
		Vento forte	24/06/26 14:00	Prossimo aggiornamento	Verde Assente		-
IM-14 (CR, MN)	Bassa Pianura Centro-Orientale	Idrogeologico	24/06/26 14:00	Prossimo aggiornamento	Verde Assente		-
		Idraulico	24/06/26 14:00	Prossimo aggiornamento	Verde Assente		-
		Temporali	24/06/26 14:00	Prossimo aggiornamento	Verde Assente		-
		Vento forte	24/06/26 14:00	Prossimo aggiornamento	Verde Assente		-
IM-15 (MN)	Bassa Pianura Orientale	Idrogeologico	24/06/26 14:00	Prossimo aggiornamento	Verde Assente		-
		Idraulico	24/06/26 14:00	Prossimo aggiornamento	Verde Assente		-
		Temporali	24/06/26 14:00	Prossimo aggiornamento	Verde Assente		-
		Vento forte	24/06/26 14:00	Prossimo aggiornamento	Verde Assente		-

Zone omogenee di allertamento		Scenari di rischio	Decorrenza della criticità		Livelli di criticità / allerta previsti	Fase operativa minima
Codice	Denominazione		Data inizio	Data fine		
IM-16 (PV)	Appennino Pavese	Idrogeologico	24/06/26 14:00	Prossimo aggiornamento	Verde Assente	-
		Idraulico	24/06/26 14:00	Prossimo aggiornamento	Verde Assente	-
		Temporalmente	24/06/26 14:00	Prossimo aggiornamento	Verde Assente	-
		Vento forte	24/06/26 14:00	Prossimo aggiornamento	Verde Assente	-

## VALUTAZIONE EFFETTI AL SUOLO – INDICAZIONI OPERATIVE

In conseguenza della previsione di fenomeni a carattere di rovescio e/o temporale, si chiede ai sistemi locali di protezione civile di **attivare una fase operativa minima di ATTENZIONE**, cioè di predisporre il sistema locale alla pronta attivazione di azioni di monitoraggio e contrasto, congruenti a quanto previsto nella pianificazione di protezione civile, per la salvaguardia della pubblica incolumità e la riduzione dei rischi.

**I Presidi territoriali hanno sempre l'onere di valutare l'attivazione e/o il passaggio a fasi operative di livello superiore**, in funzione di valutazioni locali sull'evoluzione degli effetti al suolo e della vulnerabilità del proprio territorio.

In particolare si suggerisce ai Presidi territoriali di prestare attenzione a fenomeni che potrebbero determinare occasionale pericolo per la sicurezza delle persone, con possibile perdita di vite umane per cause incidentali, quali:

- scenari di **rischio temporali caratterizzati da un'elevata incertezza previsionale e, rispetto al CODICE VERDE, da un'accresciuta probabilità, seppur bassa, di fenomeni anche di forte intensità sul territorio**, dovuti a piogge intense, frequenti fulminazioni, grandinate, raffiche di vento, con effetti, **generalmente localizzati**, quali:
  - danni a coperture e a strutture provvisorie con trasporto di materiali a causa di forti raffiche di vento;
  - rottura di rami, caduta di alberi e abbattimento di pali, segnaletica e impalcature con conseguenti effetti sulla viabilità e sulle reti aeree di comunicazione e di distribuzione di servizi (in particolare telefonia ed elettricità);
  - innesco di incendi e lesioni da fulminazione;
  - problemi per la sicurezza dei voli amatoriali e delle attività svolte sugli specchi lacuali;
  - danni alle colture agricole, alle coperture di edifici e agli automezzi a causa di grandinate.

**Le piogge intense associate al fenomeno temporalesco possono causare possibili locali dissesti idrogeologici e locali criticità sul reticolo idraulico e/o sulle reti di drenaggio urbano (con particolare attenzione alle aree metropolitane). Si segnala che, sebbene la probabilità maggiore di fenomeni temporaleschi intensi sia attesa nelle zone omogenee con codice GIALLO per rischio temporali, non si esclude la possibilità di fenomeni temporaleschi locali, anche di forte intensità, sul resto della regione.**

**Il Centro funzionale monitoraggio rischi di Regione Lombardia assicura l'attività di monitoraggio dell'evoluzione degli eventi meteorologici e degli effetti al suolo, a supporto dei Presidi territoriali e delle Autorità locali.**

A supporto dell'attività di sorveglianza del territorio, per il monitoraggio in tempo reale dei fenomeni naturali, consultare i dati della rete Idro-Nivo-Meteo e radar, accedendo al sito [iris.arpalombardia.it](http://iris.arpalombardia.it) e all'app radarLOM.

Si chiede pertanto di segnalare con tempestività eventuali criticità che dovessero presentarsi sul proprio territorio in conseguenza del verificarsi dei fenomeni previsti, telefonando al numero verde della Sala Operativa di Protezione Civile regionale: **800.061.160** o via mail all'indirizzo: [cfmr@protezionecivile.regione.lombardia.it](mailto:cfmr@protezionecivile.regione.lombardia.it).

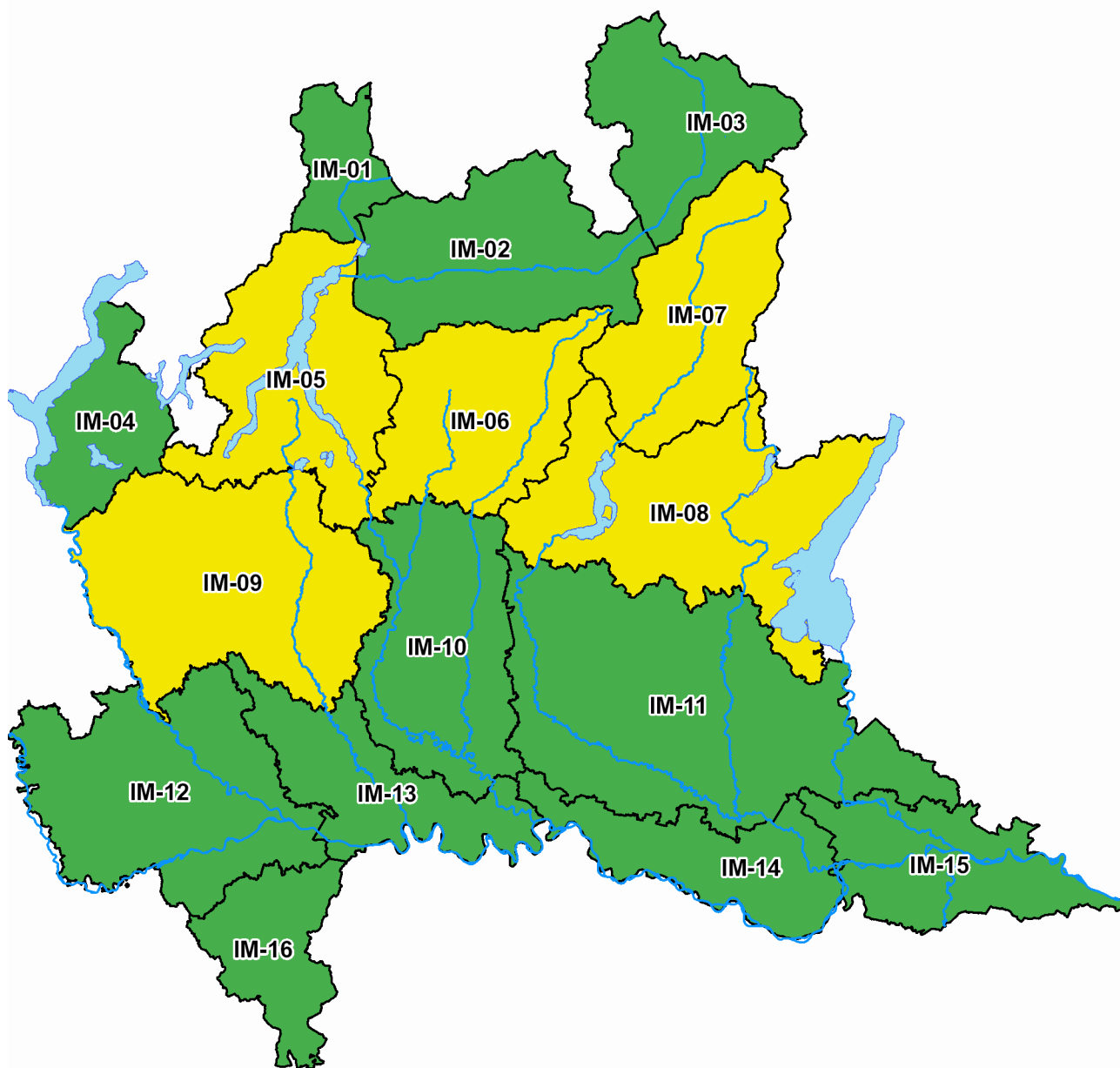
**Si invitano tutti i cittadini ad informarsi sui rischi potenziali presenti sul territorio di interesse, sull'organizzazione dei servizi di Protezione Civile e di seguire le disposizioni emanate dalle Autorità di Protezione Civile in caso di emergenza, facendo riferimento all'Amministrazione Comunale, anche attraverso la possibile consultazione del Piano di Protezione Civile.**

A tal fine si evidenzia l'importanza che ogni singolo Comune provveda a fornire adeguata comunicazione alla cittadinanza, comprensiva sia della pubblicazione delle parti tecniche del Piano di protezione civile che dei comportamenti da tenere dentro e fuori la propria abitazione, o luogo di lavoro. Parimenti, **si evidenzia infatti l'importanza delle misure comportamentali di autoprotezione che ogni cittadino deve adottare in caso di calamità**, al fine di prevenire o limitare i danni derivanti dai diversi rischi e dalle situazioni di emergenza che si possono presentare.

**Conoscere i potenziali pericoli ed i conseguenti rischi di un territorio rappresenta il primo passo per difendersi e poterli affrontare nel modo più corretto.**

Per ulteriori informazioni, consultare la sezione "Indicazioni per i cittadini" dell'app **allertaLOM** o la sezione "Cosa fare in emergenza" del sito [www.allertalom.regione.lombardia.it](http://www.allertalom.regione.lombardia.it).

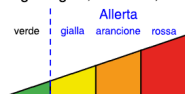
Per le chiamate di soccorso e di emergenza fare sempre riferimento al **Numero Unico dell'Emergenza (NUE) 112** o all'**app 112 Where Are U** che permette di effettuare la chiamata di emergenza ed inviare contemporaneamente la posizione esatta del chiamante alla Centrale del Numero Unico dell'Emergenza (NUE) 112 della Lombardia.



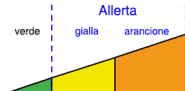
I dettagli sulla decorrenza temporale dei codici colore di allerta per tutti i rischi sono riportati sull'app **allertaLOM** e consultabili al sito: [www.allertalom.regione.lombardia.it](http://www.allertalom.regione.lombardia.it).

**LEGENDA**

Rischio Idrogeologico, Idraulico, Vento Forte



Rischio Temporali



Segnalare ogni evento significativo a:  
**Sala Operativa - Centro Funzionale Monitoraggio Rischi Naturali**  
[salaoperativa@protezionecivile.regione.lombardia.it](mailto:salaoperativa@protezionecivile.regione.lombardia.it)  
[cfmr@protezionecivile.regione.lombardia.it](mailto:cfmr@protezionecivile.regione.lombardia.it)



Previsioni meteorologiche a cura di ARPA Lombardia - Servizio Meteorologico Regionale.  
 Previsioni idrologiche-idrauliche basate sui risultati delle catene modellistiche a disposizione del Centro Funzionale Monitoraggio Rischi Naturali di Regione Lombardia.  
 Radar e rete idro-meteorologica disponibili sul sito [iris.arpalombardia.it](http://iris.arpalombardia.it) e sull'app **radarLOM**.  
 Per danni causati da eventi naturali profilarsi preventivamente e segnalarli tramite l'applicativo Ra.S.Da. presente sul Sito dei Servizi di Protezione Civile [www.protezionecivile.servizirl.it](http://www.protezionecivile.servizirl.it)  
 Allerte di Protezione Civile consultabili su [www.allertalom.regione.lombardia.it](http://www.allertalom.regione.lombardia.it) e app **allertaLOM**.