

ALLERTA di PROTEZIONE CIVILE n° 2024.178 del 22/12/2024 ore 13.59 Rischio IDRO-METEO

ALLERTA GIALLA RISCHIO VENTO FORTE

SINTESI METEOROLOGICA – LIVELLI DI CRITICITA' E DI ALLERTA – FASI OPERATIVE MINIME

Per tutta la seconda parte della giornata di oggi 22/12 previsti in quota oltre i 1500 metri venti forti da Ovest e poi Nordovest; nei bassi strati saranno prevalentemente moderati e variabili, tendenti a localmente forti tra tardo pomeriggio e sera, in particolare sui settori di Nordovest e sulla pianura occidentale.

Per domani 23/12 attesa ventilazione diffusa da moderata a forte anche a carattere di foehn per tutta la giornata, con fase acuta tra la notte ed il mattino dove localmente le velocità di raffica potranno superare gli 80 km/h; si segnala inoltre una nuova intensificazione prevista dal tardo pomeriggio. Rinforzi più insistenti su Nordovest, fascia alpina e pianura occidentale.

Il Centro Funzionale nella mattinata di domani 23/12 analizzerà i nuovi scenari previsionali a disposizione e rivaluterà i codici colore di allerta validi per la seconda parte della giornata e per la giornata di martedì 24/12.

Zone omogenee di allertamento		Scenari di rischio	Decorrenza della criticità		Livelli di criticità / allerta previsti		Fase operativa minima
Codice	Denominazione		Data inizio	Data fine			
IM-01 (SO)	Valchiavenna	Idrogeologico	22/12/24 14:00	Prossimo aggiornamento	Verde Assente		-
		Idraulico	22/12/24 14:00	Prossimo aggiornamento	Verde Assente		-
		Temporali	22/12/24 14:00	Prossimo aggiornamento	Verde Assente		-
		Vento forte	23/12/24 00:00	Prossimo aggiornamento	Giallo Ordinaria		Attenzione
IM-02 (SO)	Media-Bassa Valtellina	Idrogeologico	22/12/24 14:00	Prossimo aggiornamento	Verde Assente		-
		Idraulico	22/12/24 14:00	Prossimo aggiornamento	Verde Assente		-
		Temporali	22/12/24 14:00	Prossimo aggiornamento	Verde Assente		-
		Vento forte	23/12/24 00:00	Prossimo aggiornamento	Giallo Ordinaria		Attenzione
IM-03 (SO)	Alta Valtellina	Idrogeologico	22/12/24 14:00	Prossimo aggiornamento	Verde Assente		-
		Idraulico	22/12/24 14:00	Prossimo aggiornamento	Verde Assente		-
		Temporali	22/12/24 14:00	Prossimo aggiornamento	Verde Assente		-
		Vento forte	23/12/24 00:00	Prossimo aggiornamento	Giallo Ordinaria		Attenzione
IM-04 (VA)	Laghi e Prealpi Varesine	Idrogeologico	22/12/24 14:00	Prossimo aggiornamento	Verde Assente		-
		Idraulico	22/12/24 14:00	Prossimo aggiornamento	Verde Assente		-
		Temporali	22/12/24 14:00	Prossimo aggiornamento	Verde Assente		-
		Vento forte	23/12/24 00:00	Prossimo aggiornamento	Giallo Ordinaria		Attenzione

Zone omogenee di allertamento		Scenari di rischio	Decorrenza della criticità		Livelli di criticità / allerta previsti		Fase operativa minima
Codice	Denominazione		Data inizio	Data fine			
IM-05 (CO, BG, LC)	Lario e Prealpi Occidentali	Idrogeologico	22/12/24 14:00	Prossimo aggiornamento	Verde Assente		-
		Idraulico	22/12/24 14:00	Prossimo aggiornamento	Verde Assente		-
		Temporali	22/12/24 14:00	Prossimo aggiornamento	Verde Assente		-
		Vento forte	23/12/24 00:00	Prossimo aggiornamento	Giallo Ordinaria		Attenzione
IM-06 (BG)	Orobie Bergamasche	Idrogeologico	22/12/24 14:00	Prossimo aggiornamento	Verde Assente		-
		Idraulico	22/12/24 14:00	Prossimo aggiornamento	Verde Assente		-
		Temporali	22/12/24 14:00	Prossimo aggiornamento	Verde Assente		-
		Vento forte	23/12/24 00:00	Prossimo aggiornamento	Giallo Ordinaria		Attenzione
IM-07 (BG, BS)	Valcamonica	Idrogeologico	22/12/24 14:00	Prossimo aggiornamento	Verde Assente		-
		Idraulico	22/12/24 14:00	Prossimo aggiornamento	Verde Assente		-
		Temporali	22/12/24 14:00	Prossimo aggiornamento	Verde Assente		-
		Vento forte	23/12/24 00:00	Prossimo aggiornamento	Giallo Ordinaria		Attenzione
IM-08 (BG, BS)	Laghi e Prealpi Orientali	Idrogeologico	22/12/24 14:00	Prossimo aggiornamento	Verde Assente		-
		Idraulico	22/12/24 14:00	Prossimo aggiornamento	Verde Assente		-
		Temporali	22/12/24 14:00	Prossimo aggiornamento	Verde Assente		-
		Vento forte	23/12/24 00:00	Prossimo aggiornamento	Giallo Ordinaria		Attenzione
IM-09 (MI, VA, MB, CO, LC)	Nodo Idraulico di Milano	Idrogeologico	22/12/24 14:00	Prossimo aggiornamento	Verde Assente		-
		Idraulico	22/12/24 14:00	Prossimo aggiornamento	Verde Assente		-
		Temporali	22/12/24 14:00	Prossimo aggiornamento	Verde Assente		-
		Vento forte	23/12/24 00:00	Prossimo aggiornamento	Giallo Ordinaria		Attenzione
IM-10 (CR, MI, MB, LO, BG, LC)	Pianura Centrale	Idrogeologico	22/12/24 14:00	Prossimo aggiornamento	Verde Assente		-
		Idraulico	22/12/24 14:00	Prossimo aggiornamento	Verde Assente		-
		Temporali	22/12/24 14:00	Prossimo aggiornamento	Verde Assente		-
		Vento forte	22/12/24 14:00	Prossimo aggiornamento	Verde Assente		-

Zone omogenee di allertamento		Scenari di rischio	Decorrenza della criticità		Livelli di criticità / allerta previsti		Fase operativa minima
Codice	Denominazione		Data inizio	Data fine			
IM-11 (CR, MN, BG, BS)	Alta Pianura Orientale	Idrogeologico	22/12/24 14:00	Prossimo aggiornamento	Verde Assente		-
		Idraulico	22/12/24 14:00	Prossimo aggiornamento	Verde Assente		-
		Temporal	22/12/24 14:00	Prossimo aggiornamento	Verde Assente		-
		Vento forte	22/12/24 14:00	Prossimo aggiornamento	Verde Assente		-
IM-12 (PV, MI)	Bassa Pianura Occidentale	Idrogeologico	22/12/24 14:00	Prossimo aggiornamento	Verde Assente		-
		Idraulico	22/12/24 14:00	Prossimo aggiornamento	Verde Assente		-
		Temporal	22/12/24 14:00	Prossimo aggiornamento	Verde Assente		-
		Vento forte	22/12/24 14:00	Prossimo aggiornamento	Verde Assente		-
IM-13 (PV, CR, MI, LO)	Bassa Pianura Centro-Occidentale	Idrogeologico	22/12/24 14:00	Prossimo aggiornamento	Verde Assente		-
		Idraulico	22/12/24 14:00	Prossimo aggiornamento	Verde Assente		-
		Temporal	22/12/24 14:00	Prossimo aggiornamento	Verde Assente		-
		Vento forte	22/12/24 14:00	Prossimo aggiornamento	Verde Assente		-
IM-14 (CR, MN)	Bassa Pianura Centro-Orientale	Idrogeologico	22/12/24 14:00	Prossimo aggiornamento	Verde Assente		-
		Idraulico	22/12/24 14:00	Prossimo aggiornamento	Verde Assente		-
		Temporal	22/12/24 14:00	Prossimo aggiornamento	Verde Assente		-
		Vento forte	22/12/24 14:00	Prossimo aggiornamento	Verde Assente		-
IM-15 (MN)	Bassa Pianura Orientale	Idrogeologico	22/12/24 14:00	Prossimo aggiornamento	Verde Assente		-
		Idraulico	22/12/24 14:00	Prossimo aggiornamento	Verde Assente		-
		Temporal	22/12/24 14:00	Prossimo aggiornamento	Verde Assente		-
		Vento forte	22/12/24 14:00	Prossimo aggiornamento	Verde Assente		-
IM-16 (PV)	Appennino Pavese	Idrogeologico	22/12/24 14:00	Prossimo aggiornamento	Verde Assente		-
		Idraulico	22/12/24 14:00	Prossimo aggiornamento	Verde Assente		-
		Temporal	22/12/24 14:00	Prossimo aggiornamento	Verde Assente		-
		Vento forte	22/12/24 14:00	Prossimo aggiornamento	Verde Assente		-

VALUTAZIONE EFFETTI AL SUOLO – INDICAZIONI OPERATIVE

In conseguenza dell'intensificazione prevista della ventilazione anche a carattere di foehn si chiede ai sistemi locali di protezione civile di **attivare una fase operativa minima di ATTENZIONE**, cioè di predisporre il sistema locale alla pronta attivazione di azioni di monitoraggio e contrasto, congruenti a quanto previsto nella pianificazione di protezione civile, per la salvaguardia della pubblica incolumità e la riduzione dei rischi.

I Presidi territoriali hanno sempre l'onere di valutare l'attivazione e/o il passaggio a fasi operative di livello superiore, in funzione di valutazioni locali sull'evoluzione degli effetti al suolo e della vulnerabilità del proprio territorio.

In particolare si suggerisce ai Presidi territoriali di prestare attenzione a fenomeni che potrebbero determinare occasionale pericolo per la sicurezza delle persone, con possibile perdita di vite umane per cause incidentali, quali:

- scenari di **rischio vento forte**, caratterizzati da venti con intensità media fino a 50 km/h, persistenti per almeno 3 ore consecutive nell'arco della giornata, con la possibilità di raffiche oltre gli 80 km/h, con effetti, **generalmente localizzati**, quali:
 - eventuale crollo d'impalcature, cartelloni, rami, alberi (particolare attenzione dovrà essere rivolta a quelle situazioni in cui i crolli possono coinvolgere strade pubbliche e private, parcheggi, luoghi di transito, servizi pubblici, etc);
 - sulla viabilità, soprattutto nei casi in cui sono in circolazione mezzi pesanti;
 - legati alla instabilità dei versanti più acclivi, quando lo sradicamento degli alberi per l'effetto leva prodotto dal vento fa perdere il contributo alla stabilità dato dalle radici;
 - per la sicurezza dei voli amatoriali e, in generale, dello svolgimento di attività in alta quota;
 - alle attività svolte sugli specchi lacuali.

Si segnala inoltre che la ventilazione prevista potrà portare ad un locale innalzamento del rischio Incendi Boschivi sui settori alpini e prealpini, per le porzioni di territorio non innevate. A causa delle raffiche di vento previste potrebbero inoltre risultare difficoltose eventuali operazioni di spegnimento di Incendi Boschivi con mezzi aerei.

Il Centro funzionale monitoraggio rischi di Regione Lombardia assicura l'attività di monitoraggio dell'evoluzione degli eventi meteorologici e degli effetti al suolo, a supporto dei Presidi territoriali e delle Autorità locali.

Si chiede pertanto di **segnalare con tempestività eventuali criticità che dovessero presentarsi sul proprio territorio** in conseguenza del verificarsi dei fenomeni previsti, **telefonando al numero verde della Sala Operativa di Protezione Civile regionale: 800.061.160** o via mail all'indirizzo: cfmr@protezionecivile.regione.lombardia.it.

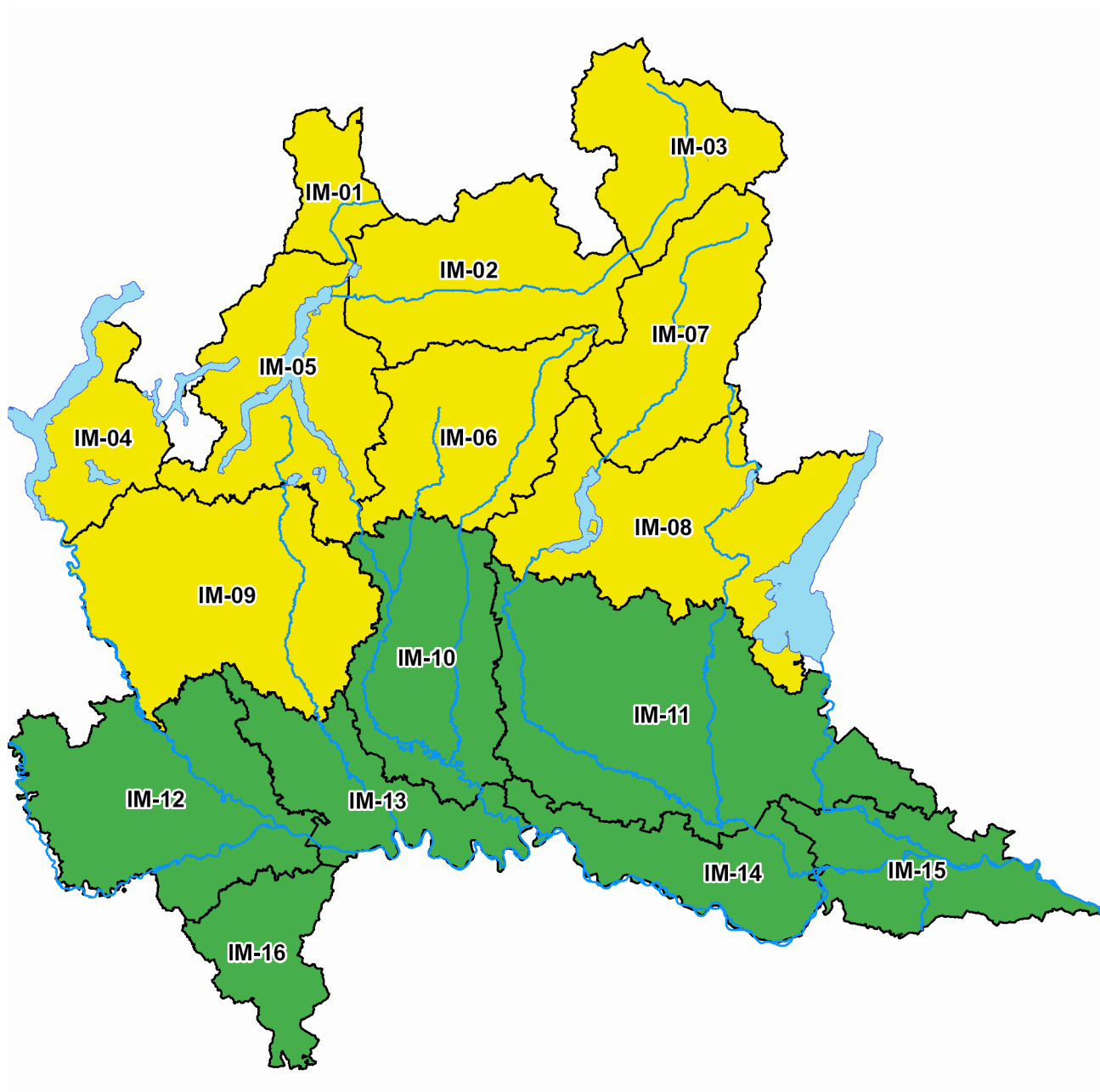
Si invitano tutti i cittadini ad informarsi sui rischi potenziali presenti sul territorio di interesse, sull'organizzazione dei servizi di Protezione Civile e di seguire le disposizioni emanate dalle Autorità di Protezione Civile in caso di emergenza, facendo riferimento all'Amministrazione Comunale, anche attraverso la possibile consultazione del Piano di Protezione Civile.

A tal fine si evidenzia l'importanza che ogni singolo Comune provveda a fornire adeguata comunicazione alla cittadinanza, comprensiva sia della pubblicazione delle parti tecniche del Piano di protezione civile che dei comportamenti da tenere dentro e fuori la propria abitazione, o luogo di lavoro. Parimenti, **si evidenzia infatti l'importanza delle misure comportamentali di autoprotezione che ogni cittadino deve adottare in caso di calamità**, al fine di prevenire o limitare i danni derivanti dai diversi rischi e dalle situazioni di emergenza che si possono presentare.

Conoscere i potenziali pericoli ed i conseguenti rischi di un territorio rappresenta il primo passo per difendersi e poterli affrontare nel modo più corretto.

Per ulteriori informazioni, consultare la sezione "Indicazioni per i cittadini" dell'app **allertaLOM** o la sezione "Cosa fare in emergenza" del sito www.allertalom.regione.lombardia.it.

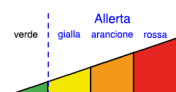
Per le chiamate di soccorso e di emergenza fare sempre riferimento al **Numero Unico dell'Emergenza (NUE) 112** o all'app **112 Where Are U** che permette di effettuare la chiamata di emergenza ed inviare contemporaneamente la posizione esatta del chiamante alla Centrale del Numero Unico dell'Emergenza (NUE) 112 della Lombardia.



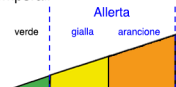
I dettagli sulla decorrenza temporale dei codici colore di allerta per tutti i rischi sono riportati sull'app **allertaLOM** e consultabili al sito: www.allertalom.regione.lombardia.it.

LEGENDA

Rischio Idrogeologico, Idraulico e Vento Forte



Rischio Temporali



Segnalare ogni evento significativo a:

Sala Operativa - Centro Funzionale Monitoraggio Rischi Naturali
 salaoperativa@protezionecivile.regione.lombardia.it
 cfmr@protezionecivile.regione.lombardia.it



Previsioni meteorologiche a cura di ARPA Lombardia - Servizio Meteorologico Regionale.

Previsioni idrologiche-idrauliche basate sui risultati delle catene modellistiche a disposizione del Centro Funzionale Monitoraggio Rischi Naturali di Regione Lombardia.

Radar e rete idro-meteorologica disponibili al sito iris.arpalombardia.it e sull'app *radarLOM*.

Per danni causati da eventi naturali profilarsi preventivamente e segnalarli tramite l'applicativo Ra.S.Da. al seguente link: sicurezza.servizirl.it/web/protezione-civile/rasda.

Allerte di Protezione Civile consultabili al sito www.allertalom.regione.lombardia.it e sull'app *allertaLOM*.