

**COMUNICAZIONE CODICE GIALLO (ORDINARIA CRITICITA')**

n° 040 del 30/03/2018 – ore 13:00

per rischio Idrogeologico, Idraulico, Temporal Forti e Vento forte

**Codice GIALLO per rischio IDROGEOLOGICO su zone IM-01, IM-04, IM-05, IM-06****Codice GIALLO per rischio IDRAULICO su zona IM-09****Codice GIALLO per rischio TEMPORALI FORTI su zone IM-01, IM-02, IM-04, IM-05, IM-06, IM-07, IM-08, IM-09, IM-10, IM-11, IM-12, IM-13, IM-14****Codice GIALLO per rischio VENTO FORTE su zone IM-04, IM-09, IM-12, IM-13, IM-14**

con decorrenze e revoche riportate in tabella SCENARI E LIVELLI DI ALLERTAMENTO

**SINTESI METEOROLOGICA**

Sulla Lombardia fase instabile fino alla serata di domani 31/03, con piogge diffuse più insistenti su Alpi e Prealpi. In pianura possibili precipitazioni a carattere di rovescio localmente moderate, in particolare attese per il pomeriggio-sera di oggi 30/03 e nuovamente per il pomeriggio-sera di domani 31/03, in traslazione da ovest verso est. Nel corso della notte e primo mattino di domani 31/03, graduale abbassamento dello zero termico sui settori alpini e prealpini, con quota neve che potrà scendere fino attorno ai 1000 metri.

Rinforzi di vento previsti per il pomeriggio-sera di oggi 30/03 sui settori occidentali.

**SCENARI E LIVELLI DI ALLERTAMENTO**

ZONE OMOGENEE DI ALLERTAMENTO	DENOMINAZIONE	SCENARI DI RISCHIO	DECORRENZA DELLA CRITICITA'	LIVELLI DI CRITICITA' PREVISTI	FASE OPERATIVA MINIMA
IM-01 (SO)	Valchiavenna	Idrogeologico	Da 30/03/2018 h. 00:00 A 01/04/2018 h. 00:00	Giallo Ordinario	ATTENZIONE
		Idraulico	-	Verde Assente	-
		Temporal Forti	Da 30/03/2018 h. 00:00 A 31/03/2018 h. 00:00	Giallo Ordinario	ATTENZIONE
		Vento Forte	-	Verde Assente	-
IM-02 (SO)	Media-bassa Valtellina	Idrogeologico	-	Verde Assente	-
		Idraulico	-	Verde Assente	-
		Temporal Forti	Da 30/03/2018 h. 00:00 A 31/03/2018 h. 00:00	Giallo Ordinario	ATTENZIONE
		Vento Forte	-	Verde Assente	-
IM-03 (SO)	Alta Valtellina	Idrogeologico	-	Verde Assente	-
		Idraulico	-	Verde Assente	-
		Temporal Forti	-	Verde Assente	-
		Vento Forte	-	Verde Assente	-
IM-04 (VA)	Laghi e Prealpi varesine	Idrogeologico	Da 30/03/2018 h. 00:00 A 01/04/2018 h. 00:00	Giallo Ordinario	ATTENZIONE
		Idraulico	-	Verde Assente	-
		Temporal Forti	Da 30/03/2018 h. 00:00 A 31/03/2018 h. 00:00	Giallo Ordinario	ATTENZIONE
		Vento Forte	Da 30/03/2018 h. 00:00 A 31/03/2018 h. 00:00	Giallo Ordinario	ATTENZIONE



ZONE OMOGENEE DI ALLERTAMENTO	DENOMINAZIONE	SCENARI DI RISCHIO	DECORRENZA DELLA CRITICITA'	LIVELLI DI CRITICITA' PREVISTI	FASE OPERATIVA MINIMA
IM-05 (CO, LC)	<i>Lario e Prealpi occidentali</i>	Idrogeologico	Da 30/03/2018 h. 00:00 A 01/04/2018 h. 00:00	Giallo Ordinario	ATTENZIONE
		Idraulico	-	Verde Assente	-
		Temporal forti	Da 30/03/2018 h. 00:00 A 31/03/2018 h. 00:00	Giallo Ordinario	ATTENZIONE
		Vento Forte	-	Verde Assente	-
IM-06 (BG)	<i>Orobie bergamasche</i>	Idrogeologico	Da 30/03/2018 h. 00:00 A 01/04/2018 h. 00:00	Giallo Ordinario	ATTENZIONE
		Idraulico	-	Verde Assente	-
		Temporal forti	Da 30/03/2018 h. 00:00 A 31/03/2018 h. 00:00	Giallo Ordinario	ATTENZIONE
		Vento Forte	-	Verde Assente	-
IM-07 (BG, BS)	<i>Valcamonica</i>	Idrogeologico	-	Verde Assente	-
		Idraulico	-	Verde Assente	-
		Temporal forti	Da 30/03/2018 h. 00:00 A 31/03/2018 h. 00:00	Giallo Ordinario	ATTENZIONE
		Vento Forte	-	Verde Assente	-
IM-08 (BG, BS)	<i>Laghi e Prealpi orientali</i>	Idrogeologico	-	Verde Assente	-
		Idraulico	-	Verde Assente	-
		Temporal forti	Da 30/03/2018 h. 00:00 A 31/03/2018 h. 00:00	Giallo Ordinario	ATTENZIONE
		Vento Forte	-	Verde Assente	-
IM-09 (CO, LC, MB, MI, VA)	<i>Nodo Idraulico di Milano</i>	Idraulico	Da 30/03/2018 h. 00:00 A 01/04/2018 h. 00:00	Giallo Ordinario	ATTENZIONE
		Temporal forti	Da 30/03/2018 h. 00:00 A 01/04/2018 h. 00:00	Giallo Ordinario	ATTENZIONE
		Vento Forte	Da 30/03/2018 h. 00:00 A 31/03/2018 h. 00:00	Giallo Ordinario	ATTENZIONE
IM-10 (BG, CR, LC, LO, MB, MI)	<i>Pianura centrale</i>	Idraulico	-	Verde Assente	-
		Temporal forti	Da 30/03/2018 h. 13:00 A 01/04/2018 h. 00:00	Giallo Ordinario	ATTENZIONE
		Vento Forte	-	Verde Assente	-
IM-11 (BG, BS, CR, MN)	<i>Alta pianura orientale</i>	Idraulico	-	Verde Assente	-
		Temporal forti	Da 30/03/2018 h. 13:00 A 01/04/2018 h. 00:00	Giallo Ordinario	ATTENZIONE
		Vento Forte	-	Verde Assente	-



ZONE OMOGENEE DI ALLERTAMENTO	DENOMINAZIONE	SCENARI DI RISCHIO	DECORRENZA DELLA CRITICITA'	LIVELLI DI CRITICITA' PREVISTI		FASE OPERATIVA MINIMA
IM-12 (CR, LO, MI, PV)	Bassa pianura occidentale	Idraulico	-	Verde Assente		-
		Temporal forti	Da 30/03/2018 h. 13:00 A 01/04/2018 h. 00:00	Giallo Ordinario		ATTENZIONE
		Vento Forte	Da 30/03/2018 h. 00:00 A 31/03/2018 h. 00:00	Giallo Ordinario		ATTENZIONE
IM-13 (CR, MN)	Bassa pianura orientale	Idraulico	-	Verde Assente		-
		Temporal forti	Da 30/03/2018 h. 13:00 A 01/04/2018 h. 00:00	Giallo Ordinario		ATTENZIONE
		Vento Forte	Da 30/03/2018 h. 00:00 A 31/03/2018 h. 00:00	Giallo Ordinario		ATTENZIONE
IM-14 (PV)	Appennino pavese	Idrogeologico	-	Verde Assente		-
		Idraulico	-	Verde Assente		-
		Temporal forti	Da 30/03/2018 h. 00:00 A 31/03/2018 h. 00:00	Giallo Ordinario		ATTENZIONE
		Vento Forte	Da 30/03/2018 h. 00:00 A 31/03/2018 h. 00:00	Giallo Ordinario		ATTENZIONE

## VALUTAZIONE EFFETTI AL SUOLO – INDICAZIONI OPERATIVE

Si chiede ai sistemi locali di protezione civile di **attivare/mantenere** una **fase operativa** di **ATTENZIONE**, cioè di predisporre il sistema locale alla pronta attivazione di azioni di monitoraggio e contrasto, congruenti a quanto previsto nella pianificazione di emergenza comunale, per la salvaguardia della pubblica incolumità e la riduzione dei rischi.

In particolare si suggerisce ai Presidi territoriali di prestare attenzione ai fenomeni che localmente potrebbero risultare pericolosi, quali:

- **scenari di rischio idrogeologico e idraulico**, con effetti localizzati legati a instabilità di versante, colate di detrito o di fango, fenomeni di erosione e cadute massi, locali innalzamenti dei livelli idrici, fenomeni di erosione spondale e **possibili locali effetti di esondazione del reticolo idraulico minore e/o dovuti a insufficienze locali delle reti di drenaggio urbano (con particolare attenzione ai bacini di Olona-Seveso-Lambro e nelle aree metropolitane) in concomitanza dei possibili fenomeni convettivi previsti nel pomeriggio-sera di oggi 30/03 e domani 31/03**, che potrebbero determinare pericolo per la sicurezza e integrità di beni e persone.
- **scenari di rischio temporal forti** (rovesci intensi, fulmini, grandine, raffiche di vento) caratterizzati da elevata incertezza previsionale ma con effetti dannosi sul territorio, quali: danni a coperture e a strutture provvisorie; rottura di rami, caduta di alberi e abbattimento di pali, segnaletica e impalcature con conseguenti effetti sulla viabilità e sulle reti aeree di comunicazione e di distribuzione di servizi; danni alle colture agricole e agli automezzi a causa di grandinate; innesco di incendi e lesioni da fulminazione; problemi per la sicurezza dei voli amatoriali e delle attività svolte sugli specchi lacuali.
- **scenari di rischio vento forte**, con effetti che potrebbero generare pericoli e problemi sulle aree interessate dall'eventuale crollo d'impalcature, cartelloni, alberi (particolare attenzione dovrà essere rivolta a quelle situazioni in cui i crolli possono coinvolgere strade pubbliche e private, parcheggi, luoghi di transito, servizi pubblici, etc); sulla viabilità, soprattutto nei casi in cui sono in circolazione mezzi pesanti; legati alla instabilità dei versanti più acclivi, quando sollecitati dell'effetto leva prodotto dalla presenza di alberi; per la sicurezza dei voli amatoriali e, in generale, dello svolgimento di attività in alta quota; alle attività svolte sugli specchi lacuali.

Si chiede di segnalare con tempestività eventuali criticità che dovessero presentarsi sul proprio territorio in conseguenza del verificarsi dei fenomeni previsti, telefonando al numero verde della Sala Operativa di Protezione Civile regionale: 800.061.160 o via mail all'indirizzo: [cfmr@protezionecivile.regione.lombardia.it](mailto:cfmr@protezionecivile.regione.lombardia.it)

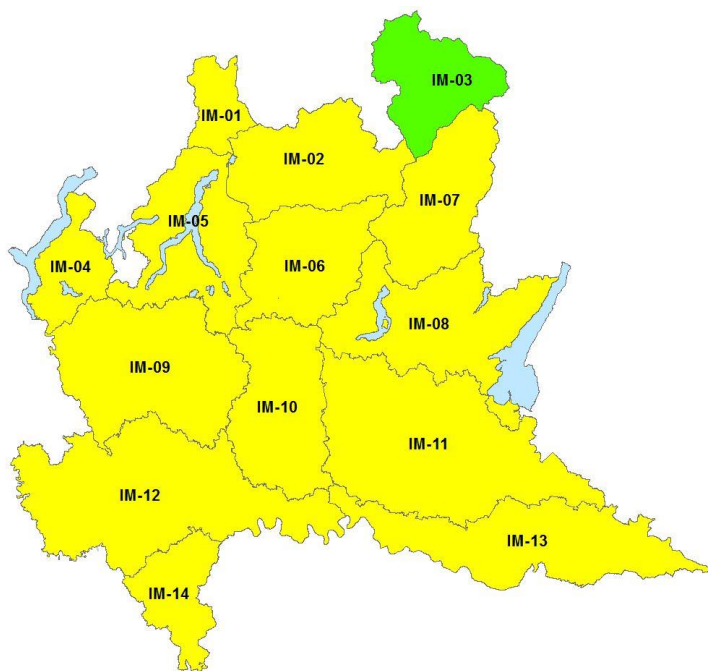


Regione Lombardia

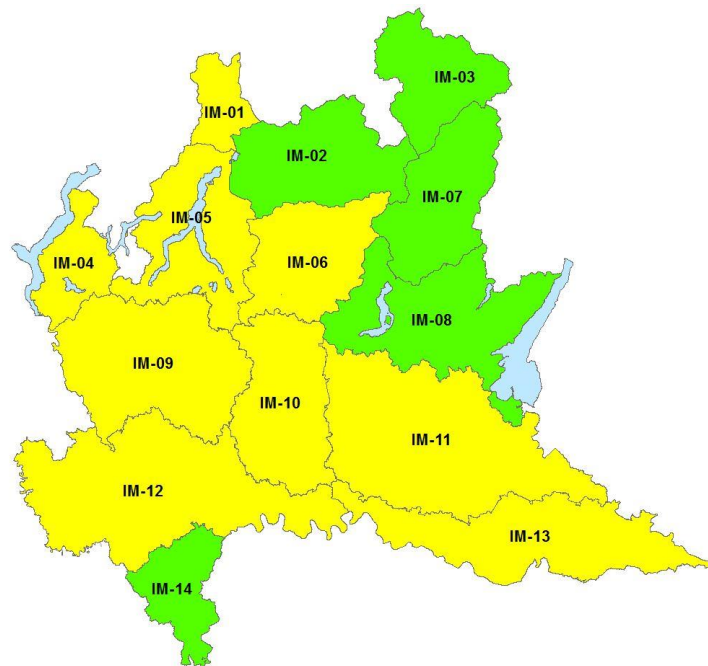
CENTRO FUNZIONALE MONITORAGGIO RISCHI NATURALI

Regione Lombardia  
Piazza Città di Lombardia, 1 – 20124, Milano

D.G. Sicurezza, Protezione Civile e Immigrazione  
U.O. Protezione Civile

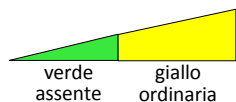


Codici colore di allerta validi per il pomeriggio-sera di oggi 30/03.



Codici colore di allerta validi per la giornata di domani 31/03.

LEGENDA LIVELLI DI CRITICITÀ



SEGNALARE OGNI EVENTO SIGNIFICATIVO A:

SALA OPERATIVA  
CENTRO FUNZIONALE MONITORAGGIO RISCHI  
cfmr@protezionecivile.regione.lombardia.it  
salaoperativa@protezionecivile.regione.lombardia.it



Le previsioni meteorologiche sono a cura di ARPA Lombardia – Servizio Meteorologico Regionale  
Le previsioni idrologiche-idrauliche si basano sui risultati delle catene modellistiche contenute nel sistema SINERGIE e nella piattaforma FEWS e su prodotti sviluppati presso il Centro Funzionale Monitoraggio Rischi di Regione Lombardia.  
La rete idro-meteorologica della Lombardia in tempo reale è disponibile al sito:  
[http://sinergie.protezionecivile.regione.lombardia.it/sinergie\\_wsp6/html/public](http://sinergie.protezionecivile.regione.lombardia.it/sinergie_wsp6/html/public)

Per maggiori informazioni sul sistema di allertamento in Regione Lombardia, consultare il sito istituzionale [www.regione.lombardia.it](http://www.regione.lombardia.it) nella sezione "A portata di mano" alla voce "Allerte di Protezione Civile".